Образец по чл. 53, ал. 6 от ПС

Изготвил: Димитър Дечев
Враджев
/име, фамилия,/ подпис: ... .
Дата: 07.11.2018 год.
№ и дата на удостоверението за упражняване на лесовъдска практика:6692/ 25.06.2012г.

Одобрил:
.....
име, фамилия,/ подпис: ....
Дата: ..... год.
№ и дата на удостоверението за упражняване на лесовъдска практика: .....

ТЕХНОЛОГИЧЕН ПЛАН №

За добив на дървесина от отдел.....41.....подотдел....., к".....
На ТП ДГС/ДЛС гр. Карлово...../попълва се само за държавни гори/
Община гр.Карлово; Землище с.Каравелово;
имот с (кадастрален идентификатор/КВС) №...../попълва се само за недържавни гори

I. Схема за добива на дървесина от насаждението

Отд. 41 „к"

ПРИЛОЖЕНИЕ № 1

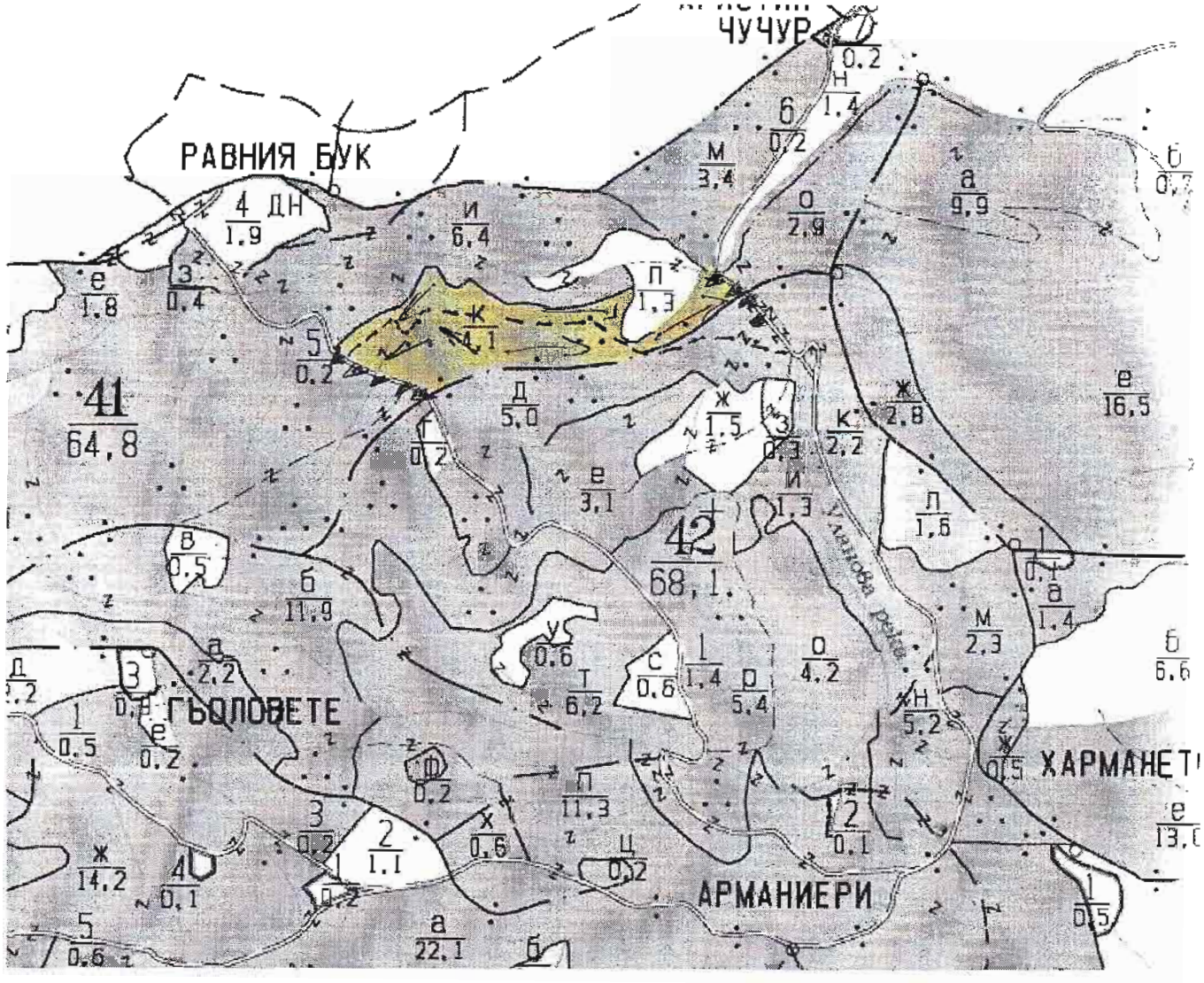

Легенда:

- ± ± ± ± проектирани коларски вр. извозни пътища
- ------- съществуващи извозни пътища
- съществуващ автомобилен път
- технологична просека
- пробирка – 25%
- .....
- ....
- »»»»» проектирани тракторни вр извозни пътища
- ▲ ▲ ▲ временен склад
- xxxxxx трасе на въжена линия
- проектиран автомобилен път
- посока на извоза
- .....
- .....

На схемата задължително се нанасят контурите на насаждението/имота, съществуващите и проектирани временн горски пътища, технологичните просеки, просеките за въжени линии, извозни пътища, временни складове както връзката им със съществуващата автомобилна пътна мрежа.

II. Характеристика на насаждението

1.Вид на сечта- пробирка — интензивност – 25 %
2.Втори вид сеч – — интензивност - %
3.Площ на подотдела - 4.1 ха — Размер на сечището – 4,1 ха
4.Състав по план/програма- бб 4 см 1 бк 5 — действителен- - бб 4 см 1 бк 5 брз
Запас на 1 ха: с клони - 380 куб.м/ха . без клони – 317 куб. м/ха.
6. Среден наклон на терена- 17 градуса.
7. Очакван добив от маркираната дървесина – 214,00 лежаща маса, куб.м.

дърв. вид / категория	бб	см	бк	брз	дърв. вид / категория	бб	см	бк	брз		
Едра-ИИП	-	-	-	-	Дребна (техн.)	1.00	1.00	-	-	-	Вър –ши -на
Едра 30-49	0.00	-	-	-	ОЗМ	0	0	-	-	.	
Едра 18-29	9.00	2.00	-	-	Дърва (техн.)	8.00	3.00	-	-	-	
Средна (III кл.)	9.00	4.00	-	-				-	-	-	
Средна (техн.)	19.00	6,00	-	-	Дърва (огрев)	104.00	15.00	31.00	3.00	-	

8.Наличие и характеристика на подраста преди сечта (състав. възраст. средна височина. % и покритие) -
9. Средно извозно разстояние – 150 м.;
10. Други характеристики на насаждението (*токовища, семенища, надлесни дървета, сервитути, защитени територии Натура 2000, защитени видове описани в доклада за гори с висока консервационна стойност, мъртва дървесина вододайни зони, биологично разнообразие и др.*)

Насаждението попада в обхвата на Защитена зона „Средна гора" по "НАТУРА 2000"-код BG 0001389, съгласно директива 92/43ЕЕС(за хабитатните ли Защитена зона „Средна гора" по "НАТУРА 2000"-код BG 0002054,съгласно директива 79/409 ЕЕС(за птиците). Има наличие на мъртва дървесина.

Определените за сеч дърветата са съобразени с препоръките за опазване на горите с висока консервационна стойност /ГВКС/. ДА се спазват предписанията от приложение №3. Дърводобивните дейности трябва да бъдат съобразени с наличието на ГВКС и други важни елементи на биоразнообразието, както и с препоръчителните практики за минимизиране въздействието върху елементите на околната среда

III. Технологични указания

1. Дървесината в насаждението да се добива при спазване на технологичната схема по т. 1
2. Сечта ще се извършва с (моторен трион, ръчно, машини: кастренето на отсечените стъбла се извършва: в сечище, на временен склад) - *бензиномоторни триони, кастренето ще се осъществява в сечището, като разкрояването ще се извършва вътре в сечището или на временен склад.*
3. Извозът от сечището до временните складове ще се осъществява на (цели стъбла, дълги/къси секци сортименти, чипс и др.; с влачене по терена, изцяло натоварени – *с трактор или с животинска сила с влачене терена за едрата дървесина на цели стъбла или секции, а за средната технологична и дървата за огре на самар изцяло натоварени или с трактор.*
4. Проектирани нови горски автомобилни пътища съгласно Наредба 5 за строителството горските територии без промяна на предназначението им: дължина .....м. широчина .....м.

5. Изграждане и ремонт на временни извозни горски пътища:

5.1 Трактории – допустимо разстояние между тях .....м (не по-малко от 40 м), дължина .... м, широчина - 4 м.

5.2 Коларски - разстояние между тях.....м (не по-малко от 40 м), дължина ..... м, широчина..... м

6. Просеки за въжени линии: ..... бр.

допустимо разстояние между просеките ..... м., дължина ..... м., широчина ..... м.

7. Направа на технологични просеки .....бр.

допустимо разстояние между тях .....м., дължина .....м., широчина ..... м.

8. Изграждане на нови временни складове (бр., площ в ха) – *бр.- вр. складове, а осаналите н бъдат изградени по дължината на съществуващият автомобилен път в страни без да пречат н движението.*

9. Мерки за опазване на оставащите на корен дървета, подраста, младиняка и почвата - *Да с опазват от повреди при сечта и извоза оставащите на корен дървета, като се превързват кръстачки от върба или гуми които предотвратяват обелването и нанасянето на трай наранаване на дърветата. Образуваните вади и коловози от извоза да се запълват подравняват с подръчни материали и клони.*

10. Начини за почистване на сечището: *Събиране на отпадъците от сечта и вършината н купчини в сечището - едновременно със сечта, като купчините се поставят в страни от оставащите на корен дървета и местата с възобновяване. Закачените дървета и върхове как остатъци от сечта да бъдат свалени на земята до края на работния ден.*

Деретата да се почистват своевременно със сечта.

11. Други указания: *Да се спазват разпоредбите на ЗГ и подзаконовите нормативни актове п прилагането му, Наредба №8 за сечите в горите(обн ДВ бр.64/2011г.), Противопожарнит правила* Спецификация на ЮЦДП гр.Смолян със Заповед №5/03.01.2018г.и Спецификация о 27.11.2017г., *технологичния план, както и Наредба №5 от 31.07.2014г. за строителството горите и земите от горския фонд.*

Едрата дървесина да се складират по класове и с подложки под фигурите

Дървата и технологичната дървесина да се складират на правоъгълни фигури с плътн подреждане, като дебелите краища да се поставят в противоположни посоки.

При зареждането на моторните триони с ГСМ да се поставят върху чували с пясък и стърготини и не се допускат разливи на земята! Превозните средства да нямат течове и друг замърсители.

Битовите и ГСМ отпадъци да се събират и изхвърлят извън горските територии в определените за това места в урбанизираните територии.

12. Всички операции по подготвителните и основните работи да се извършват съгласн изискванията на Правилника за здравословни и безопасни условия на труд в горите и правилата з противопожарна безопасност в горите.

ЗАПОЗНАТ с технологичния план: ...../попълва се след издаването на позволителното за сеч Лицето по чл. 108, ал. 2 от ЗГ, на което е издадено позволително за сеч № .....

....

/ трите имена, подпис, дата - /

№ и дата на удостоверението за упражняване на лесовъдска практика: .....

ЗАПОЗНАТ с технологичния план: ...../попълва се след издаването на позволителното за сеч Лицето по чл. 108, ал. 2 от ЗГ, на което е издадено позволително за сеч № .....

.....

/ трите имена, подпис, дата - /

№ и дата на удостоверението за упражняване на лесовъдска практика: .....

Образец по чл. 53, ал. 6 от НС

Изготвил: Димитър Дечев Враджев

/име, фамилия, подпис/ .....

Дата: 07.11.2018 г.

№ и дата на удостоверението за упражняване на лесовъдска практика:6692/ 25.06.2012г.

Одобрил: .....

.....

име, фамилия,/ подпис .....

Дата: .....

№ и дата на удостоверението за упражняване на лесовъдска практика: .....

ТЕХНОЛОГИЧЕН ПЛАН №

За добив на дървесина от отдел.....41.....подотдел..... м".....

На ТП ДГС/ДЛС гр. Карлово.....*/попълва се само за държавни гори/*

Община гр.Карлово: Землище с.Каравелово;

имот с (кадастрален идентификатор/КВС) №..... */попълва се само за недържавни гор.*

I. Схема за добива на дървесина от насаждението

Отд. 41 „м"

ПРИЛОЖЕНИЕ № 1

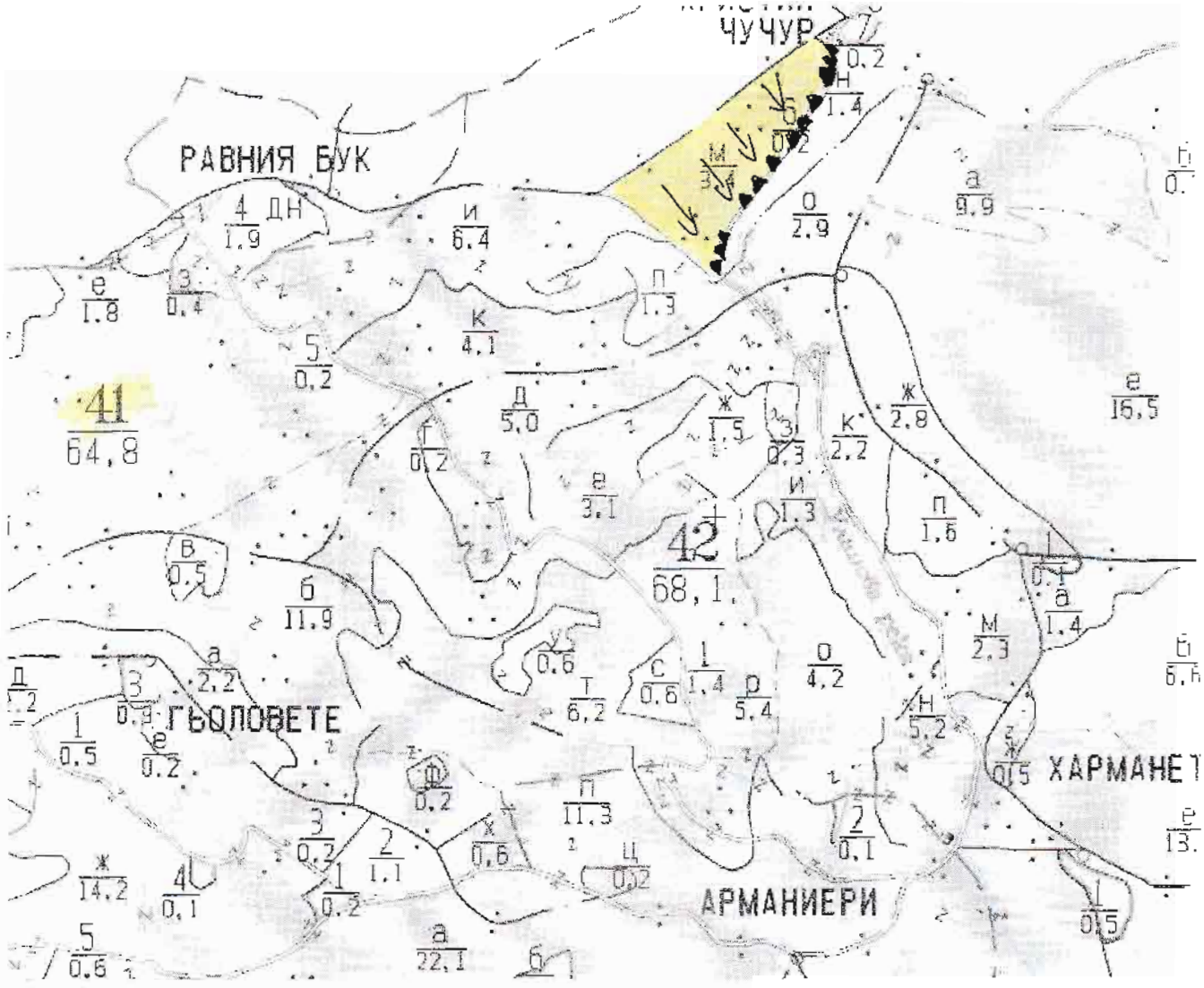

Легенда:

- проектирани коларски вр. извозни пътища
- съществуващи извозни пътища
- съществуващи автомобилни път
- технологична просека
- пробирка 20/‰
- проектирани фактурни вр. извозни пътища
- временен склад
- трасе на въжена линия
- проектиран автомобилен път
- посока на извоза

На схемата задължително се нанасят контурите на насаждението/имота, съществуващите и проектирани временн горски пътища, технологичните просеки, просеките за въжени линии, извозни пътища, временни складове както връзката им със съществуващата автомобилна пътна мрежа.

II. Характеристика на насаждението

1.Вид на сечта- пробирка — интинзивност – 20 %
2.Втори вид сеч – — интензивност - %
3.Площ на подотдела – 3,4 ха — Размер на сечището – 3,4 ха
4.Състав по план/програма-см 5 бк 3 бб 2 — действителен- -см 5 бк 3 бб 2
Запас на 1 ха: с клони - 347 куб.м/ха , без клони – 287 куб. м/ха.
6. Среден наклон на терена- 32 градуса.
7. Очакван добив от маркираната дървесина – 254,00 лежаща маса, куб.м.

първ. вид / категория	см	бб	бк		първ. вид / категория	см	бб	бк			
Едра-ШП	-	-	-	-	Дребна (техн.)	5,00	-	-	-	-	Вър-ши-на
Едра 30-49	1,00	-	-	-	ОЗМ	3,00	0	-	-	.	
Едра 18-29	17,00	-	-	-	Дърва (техн.)	6,00	5.00	-	-	-	
Средна (III кл.)	14,00	-	-	-				-	-	-	
Средна (техн.)	34,00	-	-	-	Дърва (огрев)	119.00	46.00	4,00	.	-	

8.Наличие и характеристика на подраста преди сечта (състав, възраст, средна височина, % н покритие) -
9. Средно извозно разстояние – 250 м.;
10. Други характеристики на насаждението (*токовища, сватбовища, надлесни дървета, сервитути, защитени територии, Натура 2000, защитени видове описани в доклада за гори с висока консервационна стойност, мъртва дървесин вододайни зони, биологично разнообразие и др.)*

Насаждението попада в обхвата на Защитена зона „ Средна гора" по "НАТУРА 2000"-код BG 0001389, съгласно директива 92/43ЕЕС(за хабитатите)и Защитена зона „ Средна гора" по "НАТУРА 2000"-код BG 0002054,съгласно директива 79/409 ЕЕС(за птиците). Има наличие на мъртва дървесина.

Определените за сеч дърветата са съобразени с препоръките за опазване на горите с висока консервационна стойност /ГВКС/. ДА се спазват предписанията от приложение №3. Дърводобивните дейности трябва да бъдат съобразени с наличието на ГВКС и други важни елементи на биоразнообразието, както и с препоръчителните практики за минимизиране въздействието върху елементите на околната среда

III. Технологични указания

1. Дървесината в насаждението да се добива при спазване на технологичната схема по т. I
2. Сечта ще се извършва с (моторен трион, ръчно, машини; кастренето на отсечените стъбла се извършва: в сечище, на временен склад) - *бензиномоторни триони, кастренето ще се осъществява в сечището, като разкройването ще се извършва вътре в сечището или на временен склад.*
3. Извозът от сечището до временните складове ще се осъществява на (цели стъбла, дълги/къси секции сортименти, чипс и др.; с влачене по терена, изцяло натоварени – *с трактор или с животинска сила с влачене по терена за едрата дървесина на цели стъбла или секции, а за средната технологична и дървата за огрев на самар изцяло натоварени или с трактор.*
4. Проектирани нови горски автомобилни пътища съгласно Наредба 5 за строителството горските територии без промяна на предназначението им: дължина .....м. широчина .....м.

5. Изграждане и ремонт на временни извозни горски пътища:

5.1 Трактории – допустимо разстояние между тях .....м (не по-малко от 40 м), дължина .... широчина - 4 м.

5.2 Коларски - разстояние между тях.....м (не по-малко от 40 м), дължина ..... м, широчина.....

6. Просеки за въжени линии: ..... бр.

допустимо разстояние между просеките ..... м., дължина ..... м., широчина ..... м.

7. Направа на технологични просеки .....бр.

допустимо разстояние между тях .....м., дължина .....м., широчина ..... м.

8. Изграждане на нови временни складове (бр., площ в ха) – *бр.- вр. складове, а осаналите н бъдат изградени по дължината на съществуващият автомобилен път в страни без да пречат д движението.*

9. Мерки за опазване на оставащите на корен дървета, подраста, младиняка и почвата - *Да с опазват от повреди при сечта и извоза оставащите на корен дървета, като се превързват кръстачки от дърва или гуми които предотвратяват обелването и напасянето на трай паранянване на дърветата. Образуваните вади и коловози от извоза да се запълват подравняват с подръчни материали и клони.*

10. Начини за почистване на сечището: *Събиране на отпадъците от сечта и вършината н купчини в сечището - едновременно със сечта, като купчините се поставят в страни о оставащите на корен дървета и местата с възобновяване. Закачените дървета и върхове като остатъци от сечта да бъдат свалени на земята до края на работния ден.*

Деретата да се почистват своевременно със сечта.

11. Други указания: *Да се спазват разпоредбите на ЗГ и подзаконовите нормативни актове и прилагането му. Наредба №8 за сечите в горитеобн.ДВ бр.64/2011г.). Противопожарни правили* Спецификация на ЮЦДП гр.Смолян със Заповед №5/03.01.2018г.и Спецификация о 27.11.2017г., *технологичния план, както и Наредба №5 от 31.07.2014г. за строителството горите и земите от горския фонд.*

Едрата дървесина да се складират по класове и с подложки под фигурите

Първата и технологичната дървесина да се складират на правоъгълни фигури с плът, подреждане, като дебелите краища да се поставят в противоположни посоки.

При зареждането на моторните триони с ГСМ да се поставят върху чували с пясък и стърготини и не се допускат разливи на земята! Превозните средства да нямат течаве и дру замърсители.

Битовите и ГСМ отпадъци да се събират и изхвърлят извън горските територии н определените за това места в урбанизираните територии.

12. Всички операции по подготвителните и основните работи да се извършват съгласно изискванията на Правилника за здравословни и безопасни условия на труд в горите и правилата з противопожарна безопасност в горите.

ЗАПОЗНАТ с технологичния план: ..../попълва се след издаването на позволителното за се Лицето по чл. 108, ал. 2 от ЗГ, на което е издадено позволително за сеч № .....

....

/ трите имена, подпис, дата - /

№ и дата на удостоверението за упражняване на лесовъдска практика: .....

ЗАПОЗНАТ с технологичния план: ...../попълва се след издаването на позволителното за се Лицето по чл. 108, ал. 2 от ЗГ, на което е издадено позволително за сеч № .....

....

/ трите имена, подпис, дата - /

№ и дата на удостоверението за упражняване на лесовъдска практика: .....

Образец по чл. 53, ал. 6 от НС

Изготвил: Димитър Лечев Враджев
/име, фамилия,/ подпис: .....
Дата: 07.11.2018 год.
№ и дата на удостоверението за упражняване на лесовъдска практика:6692/ 25.06.2012г.

Одобрил: .....
.....
име, фамилия,/ подпис: .....
Дата: .....
№ и дата на удостоверението за упражняване на лесовъдска практика: .....

ТЕХНОЛОГИЧЕН ПЛАН №

За добив на дървесина от отдел.....42.....подотдел....., д".....
На ТП ДГС/ДЛС гр. Карлово...../*попълва се само за държавни гори*/
Община гр.Карлово; Землище с.Каравелово:
имот с (кадастрален идентификатор/КВС) №...../*попълва се само за недържавни гори*/

1. **Схема за добива на дървесина от насаждението**

Отд. 42 „ д "

ПРИЛОЖЕНИЕ № 1

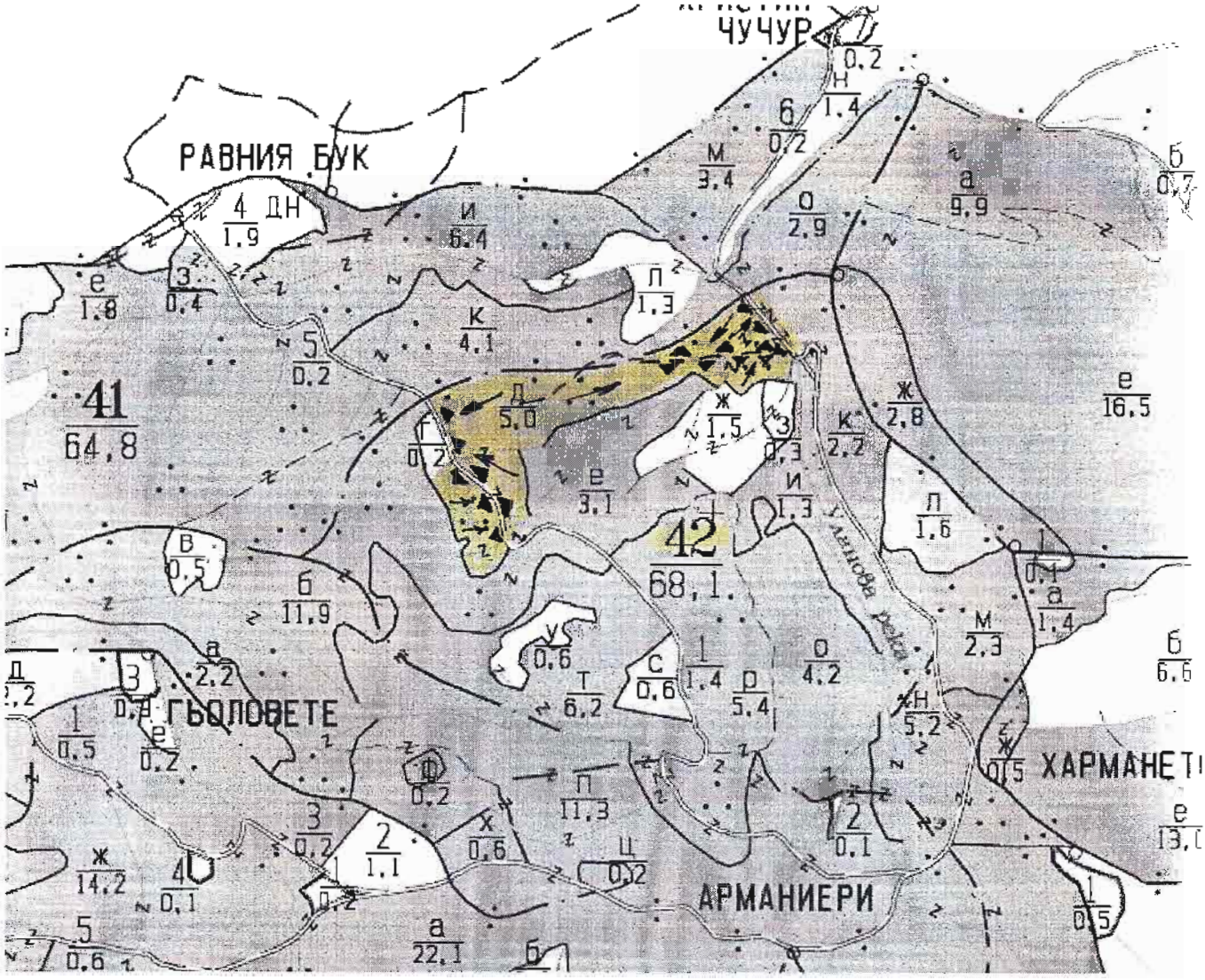

Легенда:

- ± ± ± ± проектирани коларски вр. извозни пътища
- ------ съществуващи извозни пътища
- съществуващ автомобилен път
- технологична просека
- ...пробирка 20%
- ....
- ....
- »»»»» проектирани тракторни вр. извозни пътища
- ▲ ▲ ▲ временен склад
- xxxxxx трасе на въжена линия
- проектиран автомобилен път
- ...посока на извоза
- .....
- . ...

На схемата задължително се нанасят контурите на насаждението/имота, съществуващите и проектирани временн горски пътища. технологичните просеки, просеките за въжени линии, извозни пътища, временни складове както връзката им със съществуващата автомобилна пътна мрежа.

II. Характеристика на насаждението

1.Вид на сечта- пробирка — интинзивност – 20 %
2.Втори вид сеч – просветление на път — интензивност - %
3.Площ на подотдела – 5,0 ха — Размер на сечището – 5,0 ха
4.Състав по план/програма-см 6 бб 2 бк 2 — действителен- -см 6 бб 2 бк 2 врб бр

Запас на 1 ха: с клони - 410 куб.м/ха , без клони – 345 куб. м/ха.
6. Среден наклон на терена- 18 градуса.
7. Очакван добив от маркираната дървесина – 289,00 лежаща маса, куб.м.

дърв. вид / категория	см	бб	бк	врб	дърв. вид / категория	см	бб	бк	врб	брз	
Едра-ШП	-	-	-	-	Дребна (техн.)	4,00	-	-	-	-	Вър –ши -на
Едра 30-49	-	-	-	-	ОЗМ	0	0	-	-		
Едра 18-29	13,00	3,00	-	-	Дърва (техн.)	3,00	3,00	-	-	-	
Средна (III кл.)	9,00	0,00	-	-		-	-	-	-	-	
Средна (техн.)	19,00	7,00	-	-	Дърва (огрев)	134,00	68,00	18,00	6.00	2,00	

8.Наличие и характеристика на подраста преди сечта (състав, възраст. средна височина, % на покритие) -
9. Средно извозно разстояние – 250 м.;
10. Други характеристики на насаждението (*токовища, сватбовища, надлесни дървета, сервитути, защитени територии, Натура 2000, защитени видове описани в доклада за гори с висока консервационна стойност, мъртва дървесина, вододайни зони, биологично разнообразие и др.)*

Насаждението попада в обхвата на Защитена зона „ Средна гора" по "НАТУРА 2000"-код BG 0001389, съгласно директива 92/43ЕЕС(за хабитатите)и Защитена зона „ Средна гора" по "НАТУРА 2000"-код BG 0002054,съгласно директива 79/409 ЕЕС(за птиците). Има наличие на мъртва дървесина.

Определените за сеч дърветата са съобразени с препоръките за опазване на горите с висока консервационна стойност /ГВКС/. ДА се спазват предписанията от приложение №3. Дърводобивните дейности трябва да бъдат съобразени с наличието на ГВКС и други важни елементи на биоразнообразието, както и с препоръчителните практики за минимизиране въздействието върху елементите на околната среда

III. Технологични указания

1. Дървесината в насаждението да се добива при спазване на технологичната схема по т. I
2. Сечта ще се извършва с (моторен трион, ръчно, машини; кастренето на отсечените стъбла се извършва: в сечище, на временен склад) - *бензиномоторни триони, кастренето ще се осъществява в сечището, като разкройването ще се извършва вътре в сечището или на временен склад.*
3. Извозът от сечището до временните складове ще се осъществява на (цели стъбла, дълги/къси секции сортименти, чипс и др.; с влачене по терена, изцяло натоварени – *с трактор или с животинска сила с влачене по терена за едрата дървесина на цели стъбла или секции, а за средната технологична и дървата за огрев на самар изцяло натоварени или с трактор.*
4. Проектирани нови горски автомобилни пътища съгласно Наредба 5 за строителството горските територии без промяна на предназначението им: дължина .....м. широчина .....м.

5. Изграждане и ремонт на временни извозни горски пътища:

5.1 Тракторни – допустимо разстояние между тях .....м (не по-малко от 40 м), дължина .... широчина - 4 м.

5.2 Коларски - разстояние между тях.....м (не по-малко от 40 м), дължина ..... м, широчина.....

6. Просеки за въжени линии: ..... бр.

допустимо разстояние между просеките ..... м., дължина ..... м., широчина ..... м.

7. Направа на технологични просеки .....бр.

допустимо разстояние между тях .....м., дължина .....м., широчина ..... м.

8. Изграждане на нови временни складове (бр., площ в ха) – *2 бр.-вр. складове, аосаналите ш бъдат изградени по дължината на съществуващият автомобилен път в страни без да пречат н движението.*

9. Мерки за опазване на оставащите на корен дървета, подраста, младиняка и почвата - *Да с опазват от повреди при сечта и извоза оставащите на корен дървета, като се превързват кръстачки от дърва или гуми които предотвратяват обелването и нанасянето на трайн нараняване на дърветата. Образуваните вади и коловози от извоза да се запълват подравняват с подръчни материали и клони.*

10. Начини за почистване на сечището: *Събиране на отпадъците от сечта и вършината н купчини в сечището - едновременно със сечта, като купчините се поставят в страни о оставащите на корен дървета и местата с възобновяване. Закачените дървета и върхове кат остатъци от сечта да бъдат свалени на земята до края на работния ден.*

Деретата да се почистват своевременно със сечта.

11. Други указания: *Да се спазват разпоредбите на ЗГ и подзаконовите нормативни актове н прилагането му, Наредба №8 за сечите в горите(обн.ДВ бр.64/2011г.), Противопожарнит правила.* Спецификация на ЮЦДП гр.Смолян със Заповед №5/03.01.2018г.и Спецификация с 27.11.2017г., *технологичния план, както и Наредба №5 от 31.07.2014г. за строителството горите и земите от горския фонд.*

Едрата дървесина да се складират по класове и с подложки под фигурите

Дървата и технологичната дървесина да се складират на правоъгълни фигури с плътн подреждане, като дебелите краища да се поставят в противоположни посоки.

При зареждането на моторните триони с ГСМ да се поставят върху чували с пясък ил стърготини и не се допускат разливи на земята! Превозните средства да нямат течаве и дру замърсители.

Битовите и ГСМ отпадъци да се събират и изхвърлят извън горските територии н определените за това места в урбанизираните територии.

12. Всички операции по подготвителните и основните работи да се извършват съгласн изискванията на Правилника за здравословни и безопасни условия на труд в горите и правилата противопожарна безопасност в горите.

ЗАПОЗНАТ с технологичния план: ..../попълва се след издаването на позволителното за се Лицето по чл. 108, ал. 2 от ЗГ, на което е издадено позволително за сеч № .....

....

/ трите имена, подпис, дата - /

№ и дата на удостоверението за упражняване на лесовъдска практика: .....

ЗАПОЗНАТ с технологичния план: ..../попълва се след издаването на позволителното за се Лицето по чл. 108, ал. 2 от ЗГ, на което е издадено позволително за сеч № .....

....

/ трите имена, подпис, дата - /

№ и дата на удостоверението за упражняване на лесовъдска практика. .....